






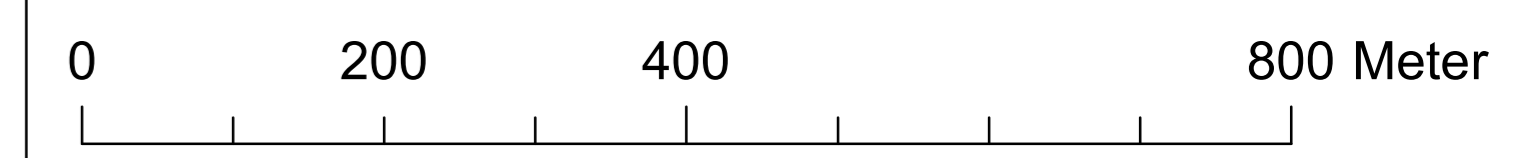



Legende

-  Gebäude
- Wassertiefe (m)**
-  0.05 - 0.10
-  0.10 - 0.50
-  0.50 - 1.00
-  >1.00
-  Landesgrenze
-  Gemeindegrenze

Kiefersfelden



Gemeinde Kiefersfelden
Sturzflut-Risikomanagement

Vorhabensträger: Gemeinde Kiefersfelden
 Freistaat Bayern, WWA Rosenheim

Landkreis: Rosenheim
 Landkreiskommune: Kiefersfelden

Auftragsnummer: 2022-001

Maßstab: 1:5.000	Plan Nr.: 301_WT
GZ: 2022017	Bearbeitet: DaS
Datum: 09.08.2023	Gezeichnet: TIM
Papiergröße: Din A0	Geprüft: MH
	Datfel: Layout_HQ10_N1001h_WT

werner consult
 ingenieure gmbh, landaubogen 1, 81373 münchen
 tel +49 89 248 8152-800, münchen@wernerconsult.com

Planinhalt:
 Lageplan
 Maximale Wassertiefen
 Ist-Zustand
 HQ10 stationär; N=100jährlich Dauerstufe=1h

Datum	Unterschrift Planverfasser	Datum	Unterschrift Vorhabensträger
-------	----------------------------	-------	------------------------------

Luftbilder zur Verfügung gestellt von den Stadtwerken Rosenheim am 22.02.2022