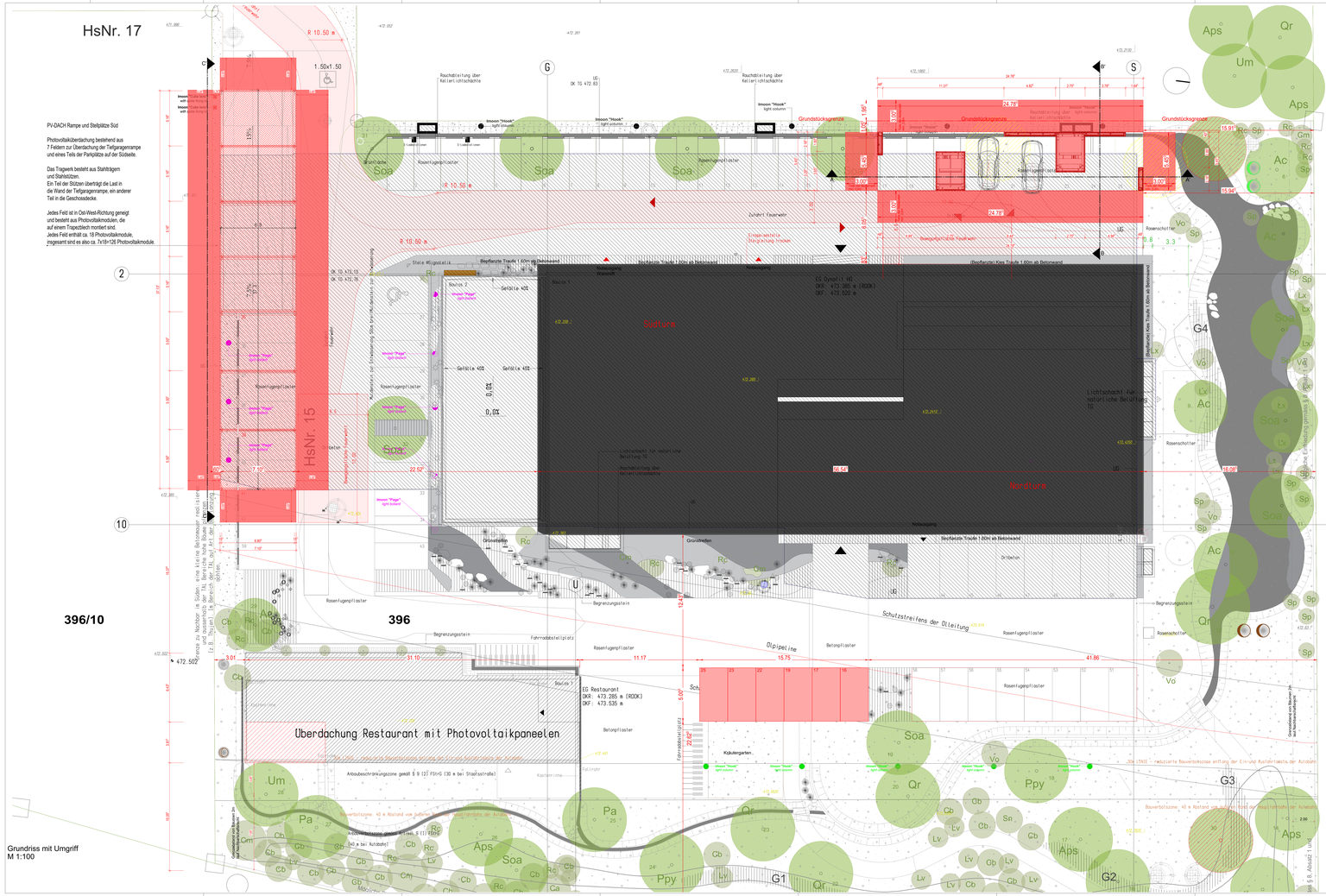

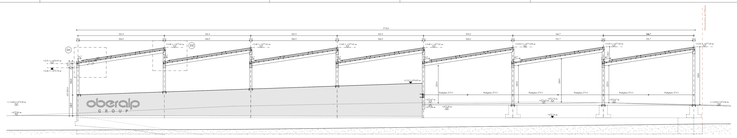

Schnitt C-C', PV-Dach Rampe TG
M 1:100

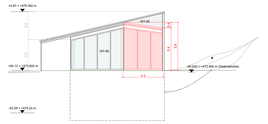

Ansicht Süd, Erweiterung Restaurant
M 1:100

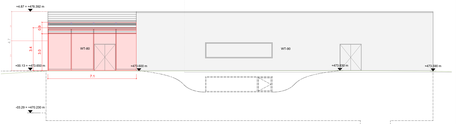

Ansicht Ost, Erweiterung Restaurant
M 1:100

Dachaufsicht
M 1:100

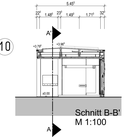

Schnitt B-B'
M 1:100



Schnitt A-A'
M 1:100

Ansicht Süd
M 1:100

Ansicht Ost
M 1:100

Ansicht Nord
M 1:100

Ansicht West
M 1:100

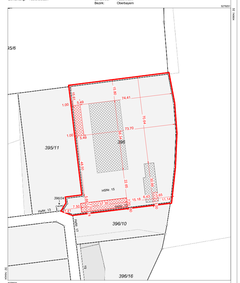

19. März 2025

1. Änderung vorhabenbezogener Bebauungsplan "Kaisersch-nordöstlicher Teil"

Vorhaben- und Erschließungsplan

Ort des Bauvorhabens:	Flurstück 396, Gemarkung Kaltenkirchen Kaisersch-Straße 15
Art des Bauvorhabens:	Neubau einer Dachgaraggenüberdachung mit Photovoltaikelementen, Wiederherstellung und Ladeinfrastruktur für Elektrofahrzeuge und Neubau einer Dachgaraggenüberdachung mit Photovoltaik der Tiefgaragenrampe und eines Teils der Parkplätze auf der Südseite.
Antragsteller:	Mountain Experience Beteiligungs-Holding GmbH Anton-Meyer-Straße 7 8020 Innsbruck
Grundstückseigentümer:	Mountain Experience Beteiligungs-Holding GmbH Anton-Meyer-Straße 7 8020 Innsbruck
Gemeinde:	Gemeinde Kaltenkirchen Rathausplatz 1 83088 Kaltenkirchen

Gez. Max Mustermann
Geographischer Vermesser

Planinhalt:	Grundrisse, Schnitte und Ansichten Auszug Liegenschaftskataster
	Datum: 19.03.2025 Maßstab M 1:100, M 1:1000
Plannummer:	2502/16_ACH_Kaltenkirchen_Variante_C1
Planung:	**ARCHITEKTEN** Max Mustermann Dipl.-Ing Architekt/Lehrbeauftragter AdBK Dipl.-Ing Architekt TU Musterstraße 1 93047 Regensburg T: 09401 - 5 33 00 F: 09401 - 59 72 46 pmarmann@7architekten.com

R 7

Betonung

H/B = B41 / 1900 (1.60m²)

± 0.00m = 473.5m ü.NN